



MINISTÈRE DE LA SANTÉ PUBLIQUE ET DE LA POPULATION (MSPP)

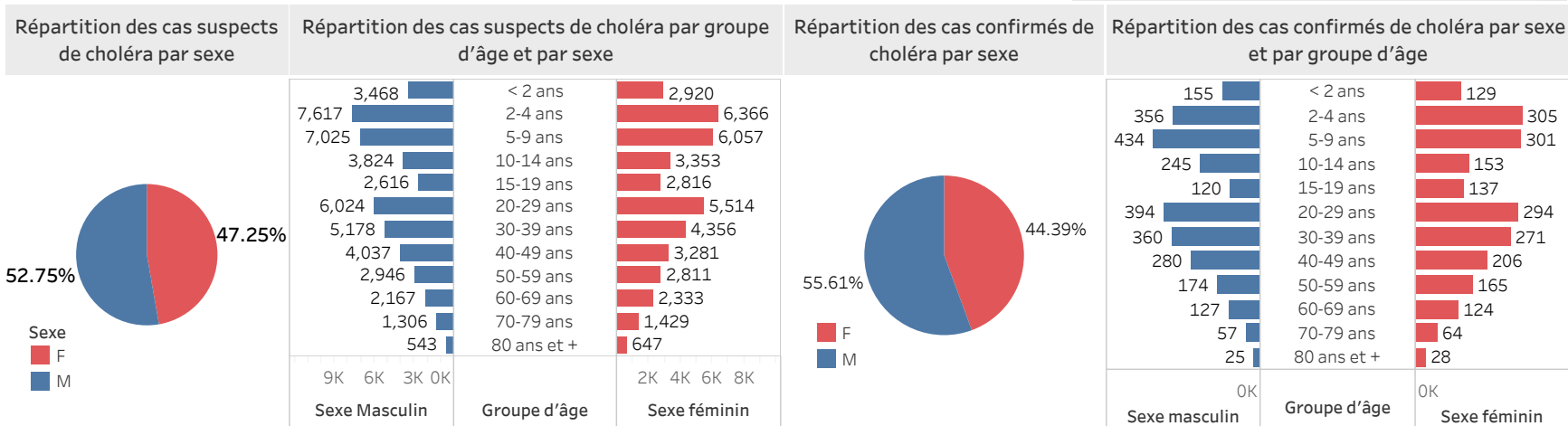
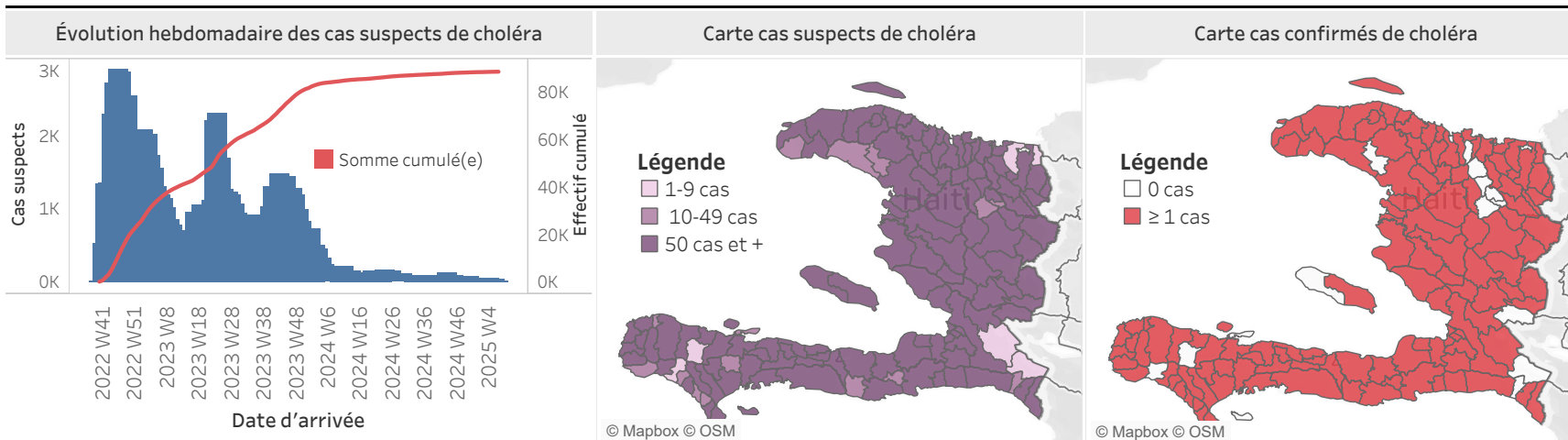
Direction d'Épidémiologie, des Laboratoires et de la Recherche (DELR)

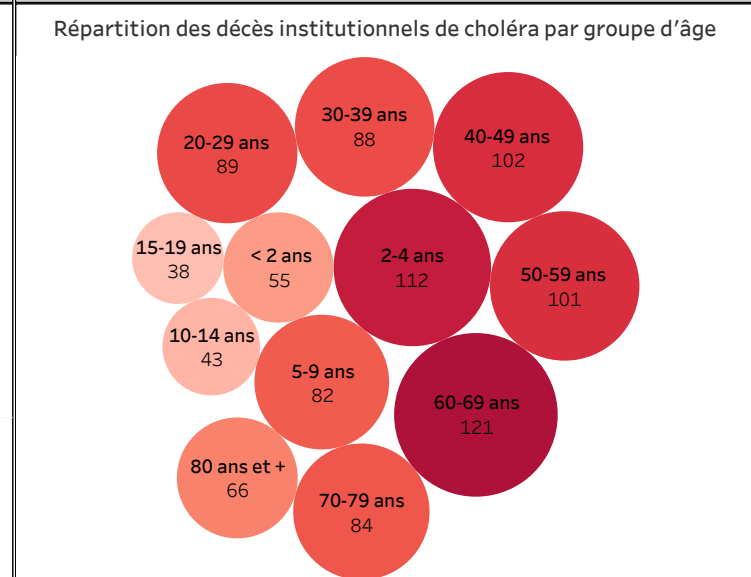
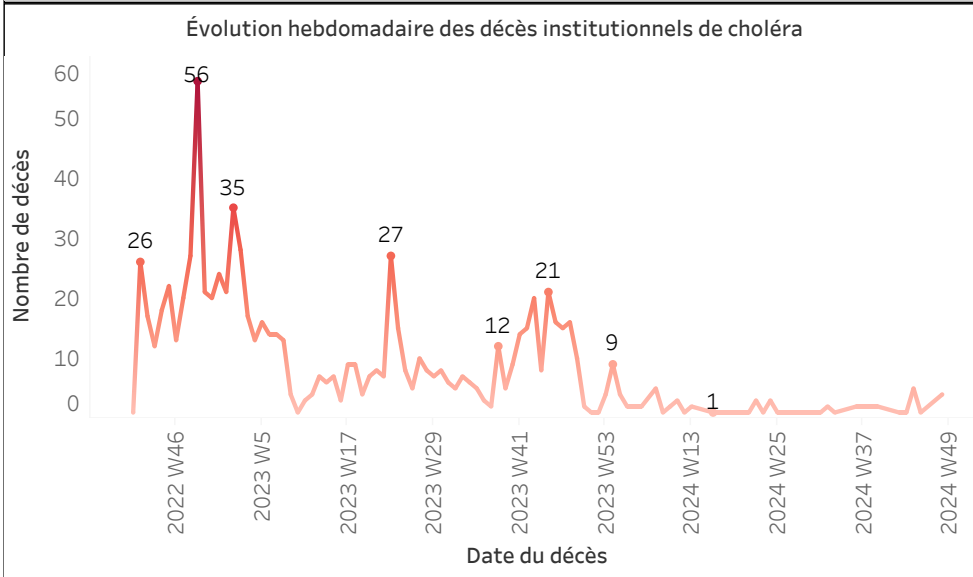
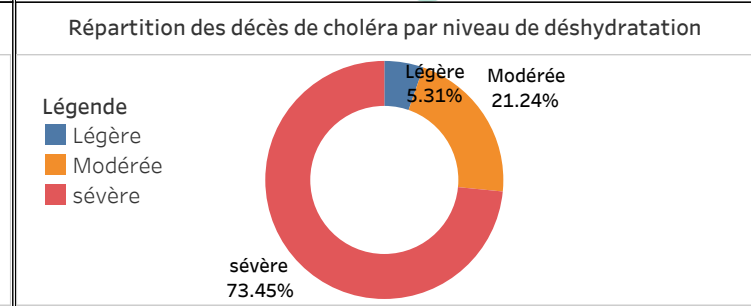
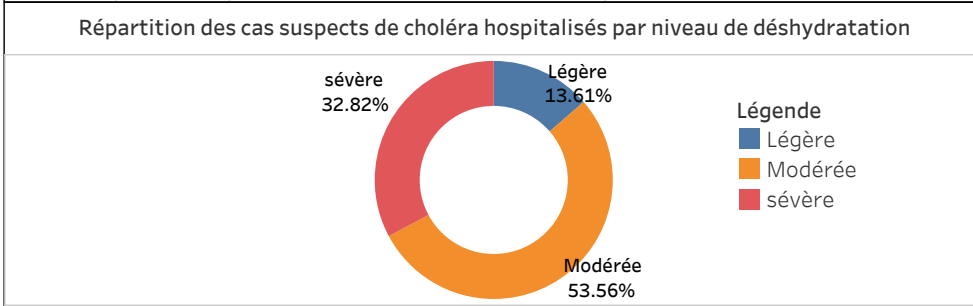
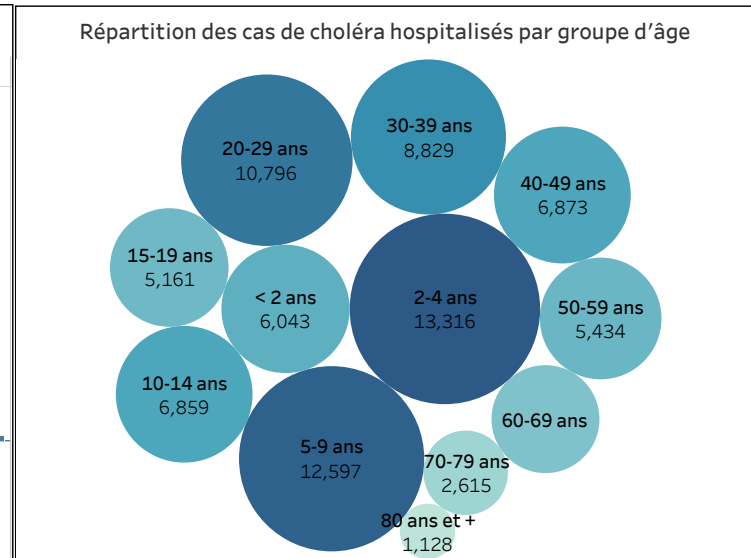
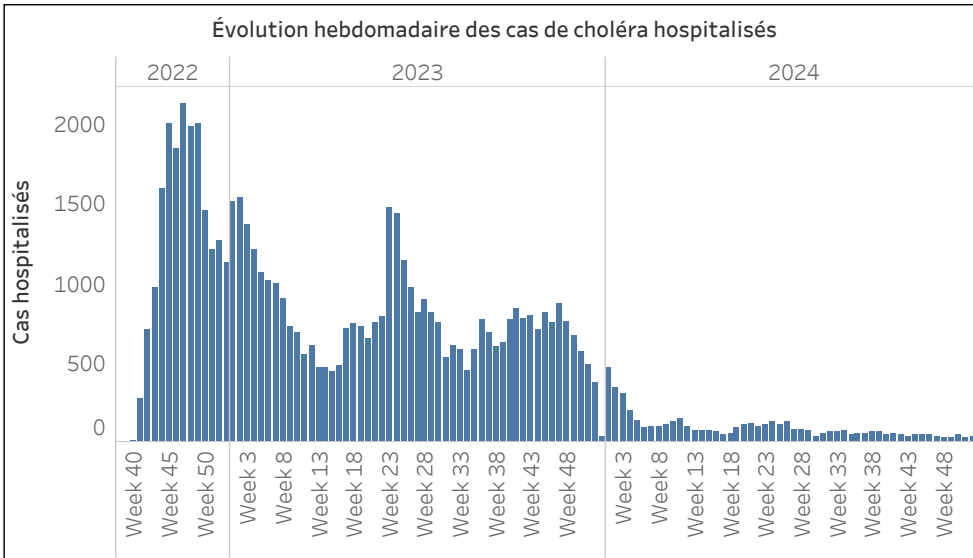


SITREP hebdomadaire du choléra jusqu'à la 7ème SE 2025, Haiti

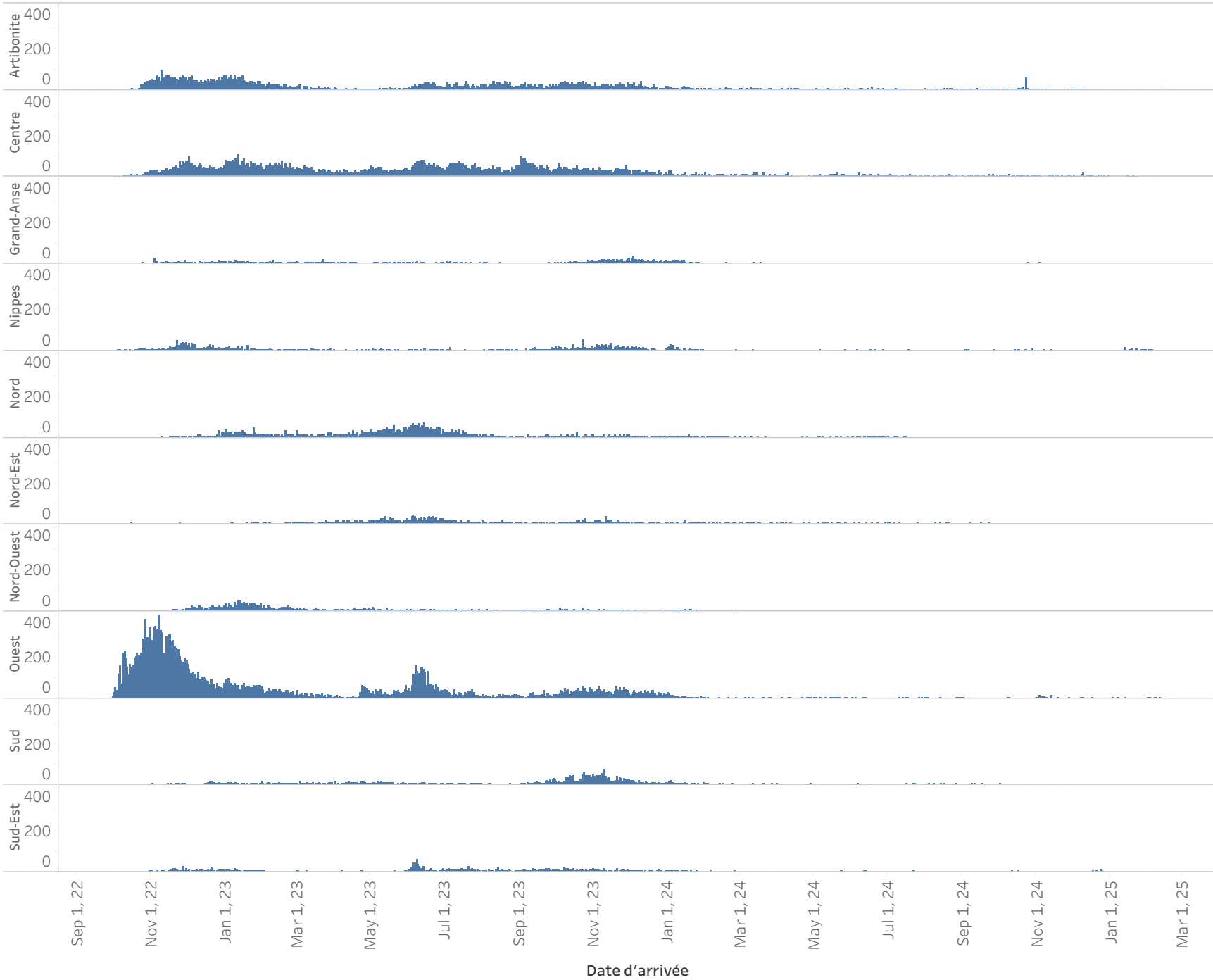
SITREP en date du: 15/02/2025

Total cas suspects	Total cas hospitalisés	Total tests réalisés	Total tests positifs	Taux de positivité	Total décès institutionnels	Total décès communautaires
88,634	86,023	17,058	4,904	28.66%	1,012	340





Évolution journalière des cas suspects choléra par département de provenance



Répartition des cas suspects de choléra par département et par commune

Répartition des cas suspects de choléra par département et par commune (2)

Département de résiden..	Commune de résidence	Cas suspects	Décès institutionnels rapportés	Département de résiden..	Commune de résidence (groupe)	Cas suspects	Décès institutionnels rapportés	
Artibonite	Anse-Rouge	21	0	Nord-Est	Capotille	360	0	
	Desdunes	142	2		Caracol	78	0	
	Dessalines	1,339	39		Carice	237	7	
	Ennery	207	3		Ferrier	8	0	
	Gonaives	2,247	19		Fort-Liberte	162	1	
	Grande Saline	356	8		Mombin-Crochu	348	5	
	Gros-Morne	314	5		Mont-Organise	203	1	
	L Estere	477	4		Ouanaminthe	1,152	7	
	La Chapelle	209	0		Perches	208	3	
	Marmelade	266	1		Sainte-Suzanne	112	3	
	Petite-Riviere 2	1,610	18		Terrier-Rouge	12	0	
	Saint-Marc	2,958	35		Trou-du-Nord	622	10	
	Saint-Michel	1,656	9		Vallieres	149	3	
	Terre-Neuve	28	1		Total	3,651	40	
	Verrettes	1,379	10		Nord-Ouest	Anse-A-Foleur	301	6
	Total	13,209	154			Baie-de-Henne	127	2
	Centre	Belladere	3,316			13	Bassin-Bleu	203
Boucan-Carre		1,257	16	Bombardopolis		27	1	
Cerca-Cavaial		257	6	Chansolme		94	5	
Cerca-La-Source		1,620	9	Jean-Rabel		322	5	
Hinche		2,152	15	La Tortue		139	4	
Lascahobas		2,046	10	Mole-Saint-Nicolas		70	1	
Maissade		260	1	Port-de-Paix		1,514	37	
Mirebalais		5,529	15	St-Ls-du-Nord		935	8	
Saut-d Eau		1,051	2	Total	3,732	71		
Savanette		278	4	Ouest	Anse-A-Galets	195	4	
Thomassique		417	5		Arcahaie	589	0	
Thomonde		445	4		Cabaret	2,080	25	
Total		18,628	100		Carrefour	4,129	27	
Grand'Anse	Abricots	315	2		Cité-Soleil	4,041	28	
	Anse d Hainault	186	0		Cornillon	285	23	
	Beaumont	7	1		Croix-des-Bouquets	1,401	8	
	Bonbon	26	0		Delmas	2,832	15	
	Chambellan	73	0		Fonds-Verrettes	2	0	
	Corail	262	3		Ganthier	7	0	
	Dame Marie	243	1		Grand-Goave	182	0	
	Jeremie	648	22		Gressier	393	4	
	Les Irois	178	0		Kenscoff	120	0	
	Moron	103	3		Leoane	416	5	
	Pestel	294	6		Pétion-Ville	2,664	16	
	Roseaux	95	2		Petit-Goave	1,679	33	
	Total	2,430	40		Pointe-A-Raquettes	93	1	
	Nippes	Anse-A-Veau	883	3	Port-Au-Prince	6,965	91	
		Arnaud	565	10	Tabarre	842	1	
		Baraderes	262	5	Thomazeau	263	1	
		Fonds-des-Negres	289	5	Total	29,178	282	
Grand-Boucan		12	1	Sud	Aquin	406	5	
L'Asile		298	5		Arniquet	39	2	
Miraqoane		857	11		Camp-Perrin	384	9	
Paillant		75	0		Cavaillon	265	10	
Petit-Trou		125	1		Chantal	66	1	
Petite-Riviere		223	6		Chardonnii ½res	7	0	
Plaisance		117	0		Coteaux	45	0	
Total		3,706	47		Ile-A-Vache	264	5	
Nord		Acul-du-Nord	181		4	Les Anlais	97	5
		Bahon	182		4	Les Cayes	958	29
		Bas-Limbe	81		0	Maniche	51	0
		Borgne	283		9	Port-A-Piment	10	0
		Cap-Haitien	2,384		14	Port-Salut	80	3
	Dondon	389	11		Roche-A-Bateau	49	0	
	Grande-Riviere	490	7		Saint-Jean	104	2	
	La Victoire	24	2		Saint-Louis	667	10	
	Limbe	966	23		Tiuron	44	0	
	Limonade	247	2	Torbeck	313	4		
	Milot	150	6	Total	3,849	85		
	Pignon	27	1	Sud-Est	Anse-A-Pitres	440	7	
	Pilate	287	9		Bainet	184	6	
	Plaine-du-Nord	199	3		Belle-Anse	190	4	
	Plaisance 2	671	11		Caves-Jacmel	65	2	
	Port-Margot	317	11		Cotes-de-Fer	175	1	
	Quartier-Morin	118	0		Grand-Gosier	12	0	
	Ranquitte	107	5		Jacmel	1,128	41	
	Saint-Raphael	615	2		La Vallee	25	2	
	Total	7,718	124		Marigot	259	1	
	Total général		45,691		465	Thiotte	54	5
						Total	2,532	69
						Total	42,942	547

Répartition des cas confirmés de choléra par département et par commune

Répartition des cas confirmés de choléra par département et par commune (2)

Département de résidence	Commune de résidence	Cas testés	Cas Positif	Taux de positivité	Département de résidence	Commune de résidence	Cas testés	Cas Positif	Taux de positivité		
Artibonite	Anse-Rouge	1	0	0.0%	Nord-Est	Campêche	1	0	0.0%		
	Desdunes	6	1	16.7%		Capotille	53	14	26.4%		
	Dessalines	82	35	42.7%		Caracol	9	1	11.1%		
	Ennery	5	4	80.0%		Carice	48	18	37.5%		
	Gonaïves	435	107	24.6%		Fort-Liberté	87	20	23.0%		
	Grande-Saline	8	3	37.5%		Gran-Bassin	2	0	0.0%		
	Gros-Morne	49	18	36.7%		Mombin - Crochu	73	20	27.4%		
	L'Estère	48	13	27.1%		Mont-Organisé	51	7	13.7%		
	La Chapelle	15	5	33.3%		Ouanaminthe	312	116	37.2%		
	Marmelade	5	2	40.0%		Perches	63	28	44.4%		
	Saint-Marc	316	95	30.1%		Sainte-Suzanne	7	2	28.6%		
	Terre-Neuve	4	0	0.0%		Terrier-Rouge	24	1	4.2%		
	Verrettes	55	8	14.5%		Trou-du-Nord	226	26	11.5%		
	Total	1,029	291	28.3%		Vallières	20	15	75.0%		
	Centre	Belladère	32	18		56.3%	Total	976	268	27.5%	
		Boucan-Carré	103	22		21.4%	Nord-Ouest	Anse-à-Foleur	23	11	47.8%
		Cerca-Cavaïal	12	4		33.3%		Baie-de-Henne	15	7	46.7%
Cerca-la-Source		36	12	33.3%	Bassin-Bleu	91		39	42.9%		
Hinche		280	36	12.9%	Bombadopolis	2		2	66.7%		
Lascahobas		131	49	37.4%	Chansolme	32		11	34.4%		
Maïssade		79	26	32.9%	Jean-Rabel	38		6	15.8%		
Mirebalais		1,117	320	28.6%	La Tortue	14		6	42.9%		
Saut-d'eau		104	34	32.7%	Mole-saint-Nicalas	1		0	0.0%		
Savanette		23	8	34.8%	Mole-Saint-Nicolas	7		3	42.9%		
Thomassique		37	7	18.9%	Port-de-Paix	245		45	18.4%		
Thomazeau		2	1	50.0%	Saint-Louis du Nord	84		25	29.8%		
Thomonde		73	37	50.7%	Total	553		155	28.0%		
Total		2,029	574	28.3%	Ouest	Anse-à-Galet		16	5	31.3%	
Grand'Anse		Abricot	53	22		41.5%		Archahie	41	22	53.7%
		Anse-à-Veau	1	0		0.0%		Cabaret	147	106	72.1%
		Anse-d'Hainault	54	26		48.1%		Carrefour	460	148	32.2%
	Beaumont	3	0	0.0%		Cité-Soleil		965	214	22.2%	
	Bonbon	3	2	66.7%		Cornillon	5	0	0.0%		
	Chambellan	31	14	45.2%		Croix-des-Bouquets	505	141	27.9%		
	Corail	43	24	55.8%		Delmas	1,331	331	24.9%		
	Dame-Marie	89	50	56.2%		Fonds-Verettes	0	0	0.0%		
	Irois	1	0	0.0%		Gauthier	48	14	29.2%		
	Jérémie	784	210	26.8%		Grand-Goave	59	19	32.2%		
	Les Irois	77	17	22.1%		Gressier	1	27	38.0%		
	Moron	33	15	45.5%		Kenscoff	94	26	27.7%		
	Pestel	84	35	41.7%		La Gonave	3	1	33.3%		
	Roseaux	19	7	36.8%		LEOGANE	2	0	0.0%		
	Total	1,275	422	33.1%		Léogane	88	14	15.9%		
	Nippes	Anse-à-Veau	200	29		14.5%	Miragoane	1	0	0.0%	
		Arnaud	57	19	33.3%	Pétion-Ville	957	356	37.2%		
Asile		1	0	0.0%	Petit-Goave	508	120	23.6%			
Baradères		14	9	64.3%	Pointe-à-Raquette	2	0	0.0%			
Fonds-des-Nègres		176	34	19.3%	Port-au-Prince	1,494	448	30.0%			
L'Asile		50	9	18.0%	Taharre	527	31	5.9%			
Miragoane		209	36	17.2%	Thomazeau	65	2	3.1%			
Paillant		36	4	11.1%	Total	7,337	2,095	28.3%			
Petit-Trou-de-Nippes		26	8	30.8%	Sud	Aquin	203	21	10.3%		
Petite-Rivière		6	0	0.0%		Arniuet	6	2	33.3%		
Petite-Rivière-de-Nippes		136	19	14.0%		Arniquets	1	0	0.0%		
Plaisance-du-Sud		19	3	15.8%		Beaumont	1	0	0.0%		
Total		930	170	18.3%		Camp-Perrin	19	7	36.8%		
Nord		Acul-du-Nord	4	1		25.0%	Cavaillon	23	7	30.4%	
		Bas-Limbé	5	4		80.0%	Chantal	5	1	20.0%	
		Borone	21	10		47.6%	Chardonnières	5	2	40.0%	
		Dondon	45	26		57.8%	Coteau	1	0	0.0%	
	Grande-Rivière	3	0	0.0%		Coteaux	11	2	18.2%		
	Limbé	117	58	49.6%		Fonds-des-Blancs	66	16	24.2%		
	Limonade	21	5	23.8%		Il-à-Vache	1	0	0.0%		
	Milot	4	0	0.0%		Ile-à-Vache	4	0	0.0%		
	Pignon	9	0	0.0%		Les Annois	8	0	0.0%		
	Pilate	6	4	66.7%		Les Cayes	286	91	31.8%		
	Plaine-du-Nord	17	11	64.7%		Les-Anglais	1	0	0.0%		
	Plaisance-du-Nord	60	30	50.0%		Maniche	9	4	44.4%		
	Port-Magot	13	5	38.5%	Port-à-Piment	33	1	3.0%			
	Quartier-Morin	6	1	16.7%	Port-Salut	72	9	12.5%			
	Saint-Raphael	9	5	55.6%	Roche-à-Bateau	18	6	33.3%			
	Total	340	160	47.1%	Roseaux	1	0	0.0%			
	Total général		5,603	1,617	28.9%	Saint-Jean-du-Sud	14	9	64.3%		
					Saint-Louis du Nord	60	24	40.0%			
					Saint-Louis du Sud	2	0	0.0%			
					Tiburon	2	1	100.0%			
					Torbeck	39	1	4.8%			
					Total	891	222	25.0%			
					Sud-Est	Anse-à-Pitres	9	6	66.7%		
						Bainet	60	29	48.3%		
						Belle-Anse	124	49	39.5%		
						Cayes-Jacmel	21	10	47.6%		
						Cote-de-Fer	47	11	23.4%		
						Jacmel	515	202	39.2%		
						La Vallée-de-Jacmel	4	2	50.0%		
						Marigot	144	57	39.6%		
						Thiotte	5	1	20.0%		
						Total	929	367	39.5%		
						Total général	10,746	3,108	28.9%		

Surveillance du Choléra

Définition de cas adoptée, Octobre 2022

Cas Suspect :

Toute personne présentant une diarrhée aiguë aqueuse, profuse, avec ou sans vomissements, avec ou sans déshydratation.

Cas Confirmé :

Tout cas suspect avec une culture positive pour *Vibrio Cholerae* ou présentant un lien épidémiologique avec un cas confirmé de choléra.

Cas Hospitalisé :

Tout cas suspect ou confirmé qui passe au moins 24 heures dans une institution de prise en charge.

Décès Institutionnel :

Tout cas suspect ou confirmé qui meurt dans une institution de prise en charge.

Décès Communautaire :

Tout cas suspect qui meurt en dehors d'une institution de prise en charge.