

MINISTERE DE LA SANTE PUBLIQUE ET DE LA POPULATION (MSPP)  
 RAPPORT DE CAS

28 janvier 2011



JOURNALIER ET CUMULATIF  
 DONNÉES PRELIMINAIRES

	5 ans et +		Tout âge	
	Cumulatif jusqu'à la date sélectionnée	Journalier	Cumulatif jusqu'à la date sélectionnée	Journalier
Cas Vus	193240	579	215936	685
Cas Hospitalisés	106831	352	117312	405
Exéatés	104322	347	114587	400
Décès Institutionnels	2509	5	2725	5
Décès Communautaires	1354	9	1406	9
Décès Totaux	3863	14	4131	14
Létalité Hospitalière	2,3%	1,4%	2,3%	1,2%
Létalité Globale	2,0%	2,4%	1,9%	2,0%

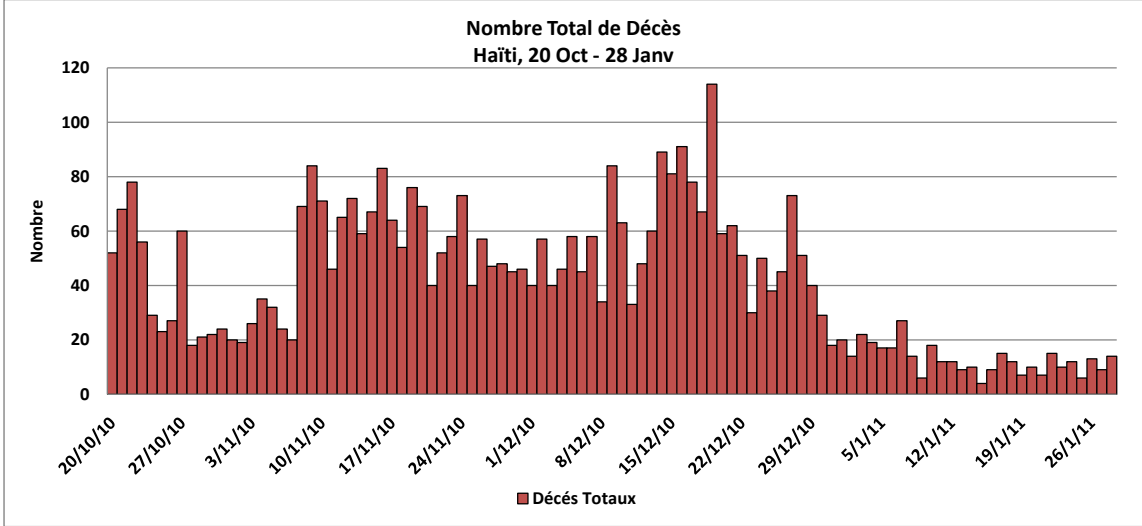
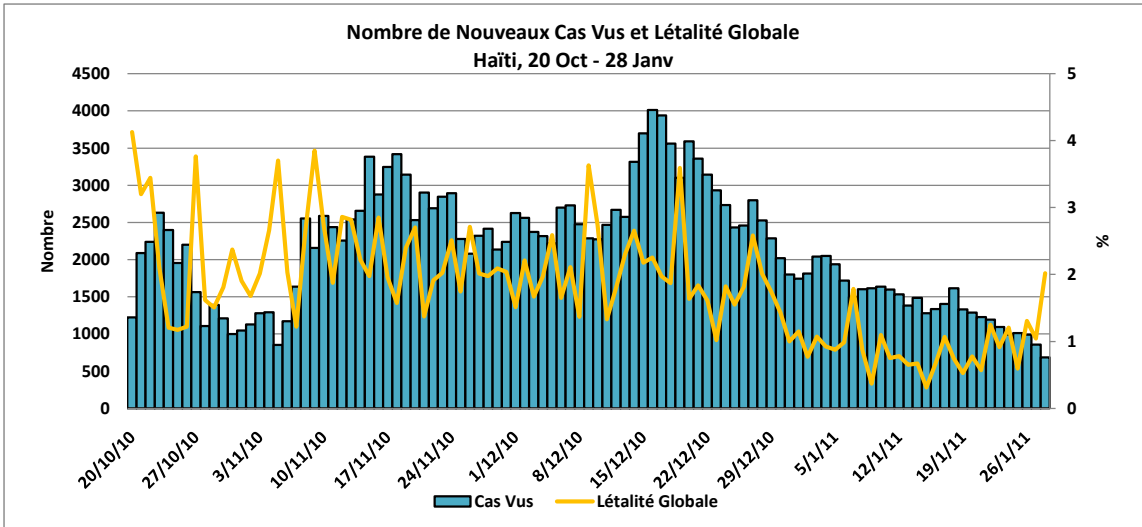
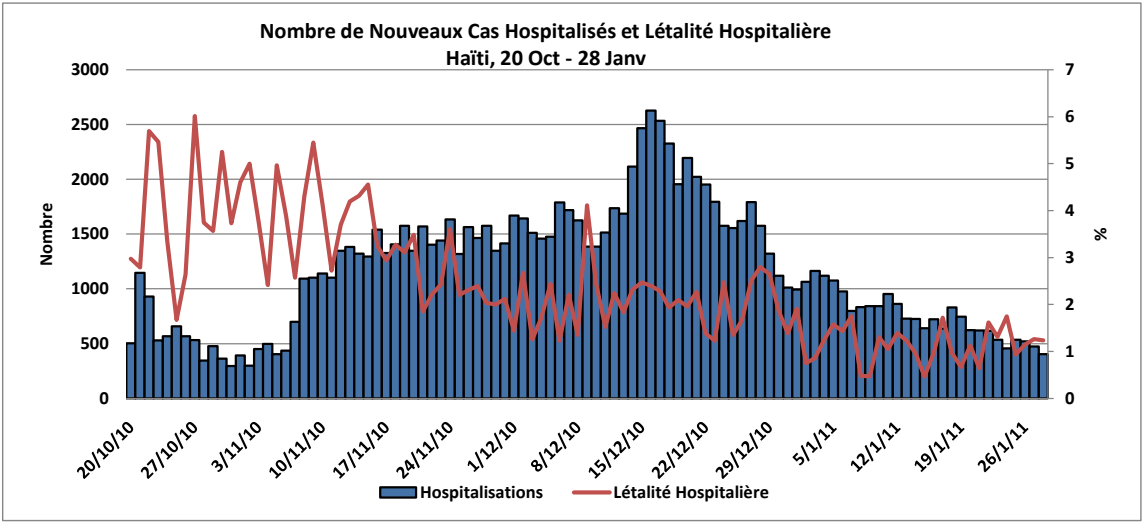
Departement	5 ans et +							
	Cumulatif jusqu'à la date sélectionnée (Journalier)							
Cas Vus	Cas Hospitalisés	Exéatés	Décès Institutionnels	Décès Communautaires	Décès Totaux	Létalité Hospitalière	Létalité Globale	
Artibonite	51059 (167)	18973 (69)	18479 (69)	494 (0)	307 (0)	801 (0)	2,6%	1,6%
Centre	17852 (98)	7269 (45)	7097 (45)	172 (0)	168 (0)	340 (0)	2,4%	1,9%
Grande Anse <sup>‡</sup>	11818 (66)	8706 (51)	8393 (51)	313 (0)	296 (7)	609 (7)	3,6%	5,0%
Nippes	1676 (5)	1445 (5)	1396 (5)	49 (0)	78 (1)	127 (1)	3,4%	7,2%
Nord <sup>‡</sup>	23979 (59)	23979 (32)	23415 (30)	564 (2)	42 (1)	606 (5)	2,4%	2,5%
Nord Ouest	13253 (26)	7720 (16)	7579 (16)	141 (0)	66 (0)	207 (1)	1,8%	1,6%
Nord Est	6628 (44)	5880 (37)	5789 (37)	91 (0)	130 (0)	221 (0)	1,5%	3,3%
Ouest <sup>*</sup>	11781 (15)	7617 (7)	7464 (7)	153 (0)	69 (0)	222 (0)	2,0%	1,9%
Port-au-Prince <sup>**</sup>	44813 (31)	21157 (23)	20806 (23)	351 (0)	14 (0)	365 (0)	1,7%	0,8%
Sud <sup>‡</sup>	7047 (56)	2556 (56)	2408 (55)	148 (1)	39 (0)	187 (1)	5,8%	2,6%
Sud Est	1845 (12)	1529 (11)	1496 (11)	33 (0)	145 (0)	178 (0)	2,2%	8,9%

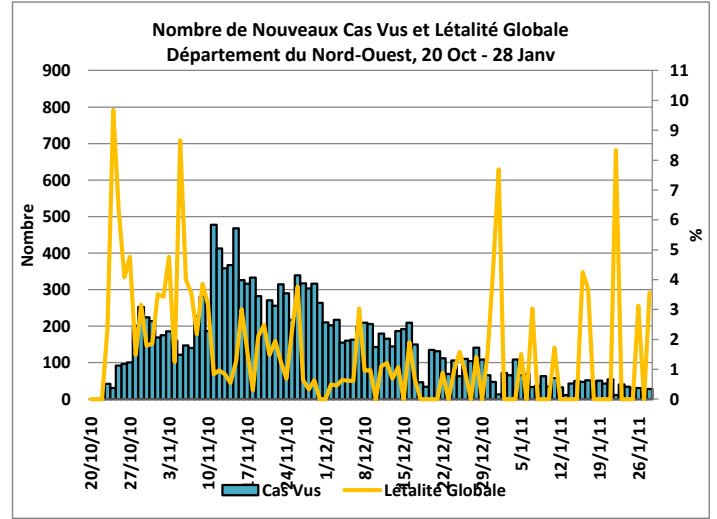
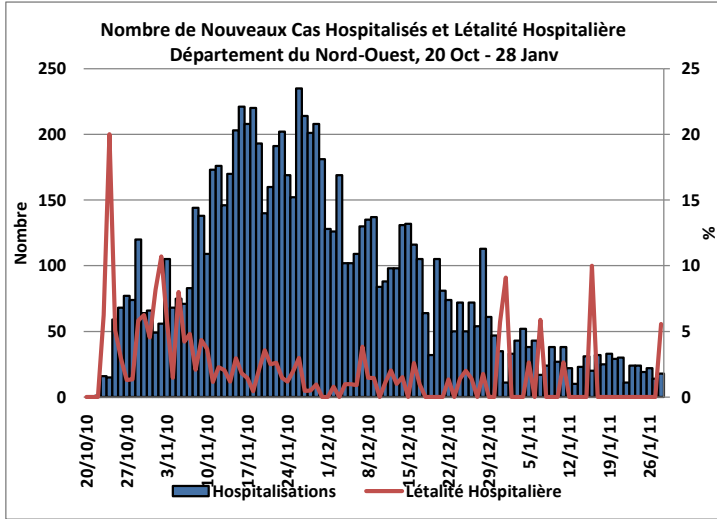
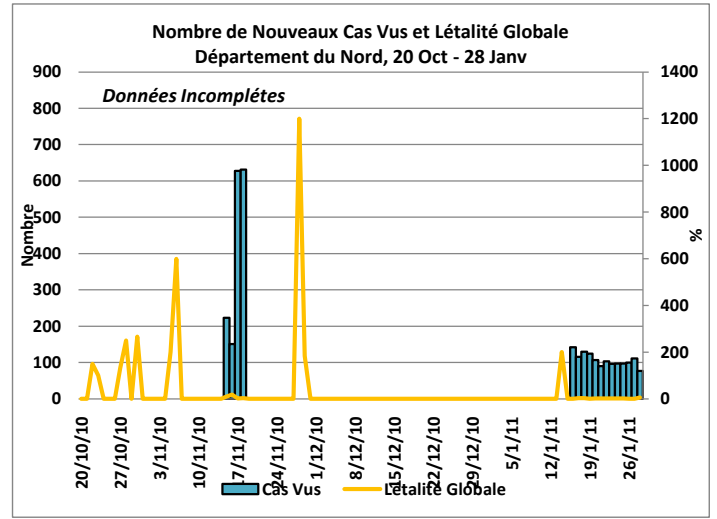
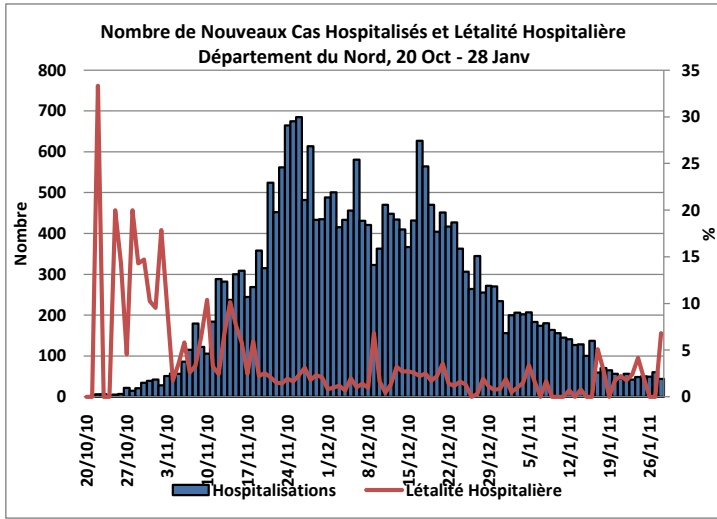
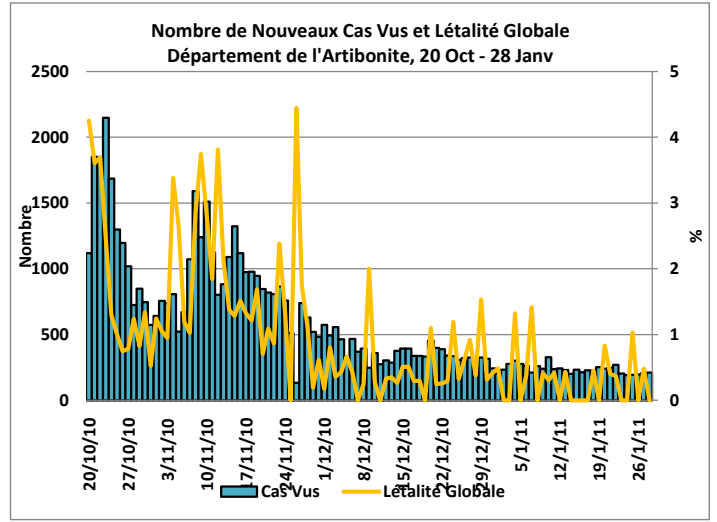
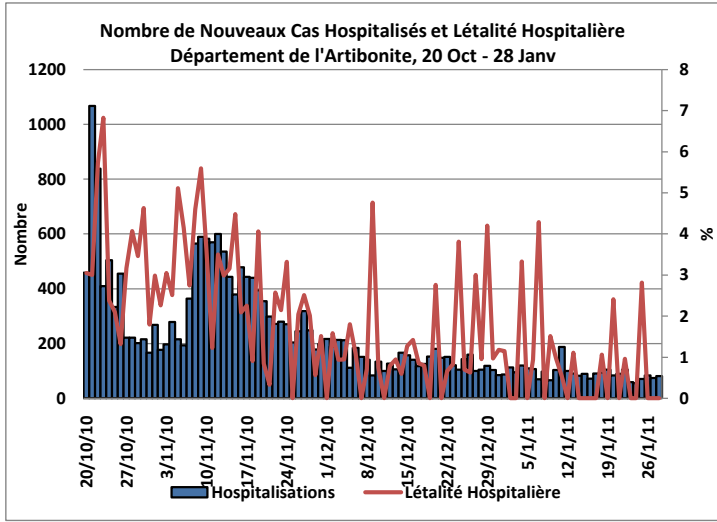
Departement	Tout âge							
	Cumulatif jusqu'à la date sélectionnée (Journalier)							
Cas Vus	Cas Hospitalisés	Exéatés	Décès Institutionnels	Décès Communautaires	Décès Totaux	Létalité Hospitalière	Létalité Globale	
Artibonite	58885 (212)	22600 (81)	22051 (81)	549 (0)	311 (0)	860 (0)	2,4%	1,5%
Centre	18669 (116)	7769 (54)	7592 (54)	177 (0)	173 (0)	350 (0)	2,3%	1,9%
Grande Anse <sup>‡</sup>	12826 (70)	9347 (53)	9011 (53)	336 (0)	303 (7)	639 (7)	3,6%	4,9%
Nippes	1783 (6)	1536 (6)	1486 (6)	50 (0)	78 (1)	128 (1)	3,3%	6,9%
Nord <sup>‡</sup>	25206 (77)	25206 (44)	24632 (41)	574 (3)	43 (1)	617 (4)	2,3%	2,4%
Nord Ouest	15088 (28)	8872 (18)	8704 (17)	168 (1)	68 (0)	236 (1)	1,9%	1,6%
Nord Est	7468 (52)	6632 (40)	6531 (40)	101 (0)	143 (0)	244 (0)	1,5%	3,2%
Ouest <sup>*</sup>	12741 (17)	8112 (8)	7949 (8)	163 (0)	77 (0)	240 (0)	2,0%	1,9%
Port-au-Prince <sup>**</sup>	52080 (34)	22497 (25)	22090 (25)	407 (0)	16 (0)	423 (0)	1,8%	0,8%
Sud <sup>‡</sup>	7444 (60)	2814 (60)	2647 (59)	167 (1)	46 (0)	213 (1)	5,9%	2,8%
Sud Est	1993 (13)	1669 (12)	1636 (12)	33 (0)	148 (0)	181 (0)	2,0%	8,5%

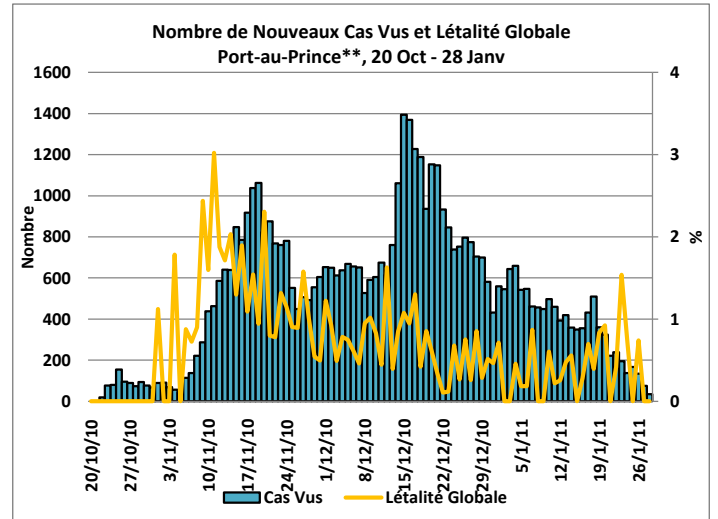
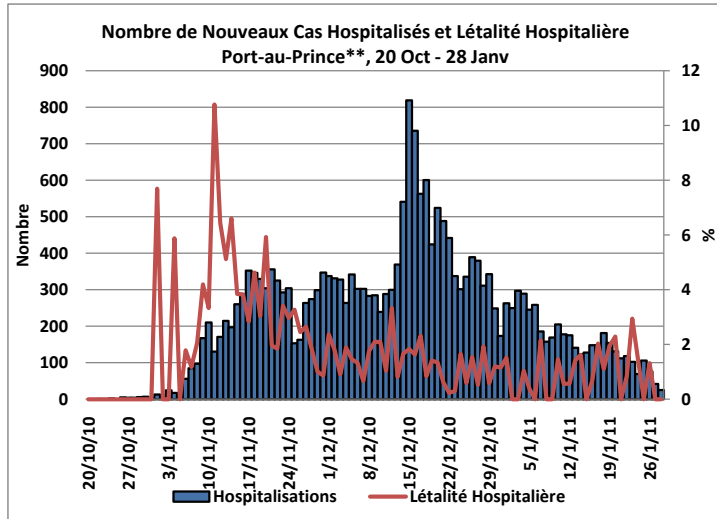
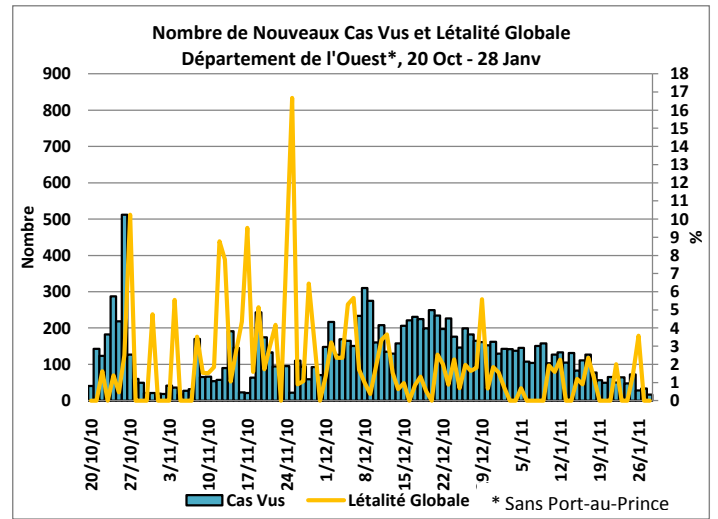
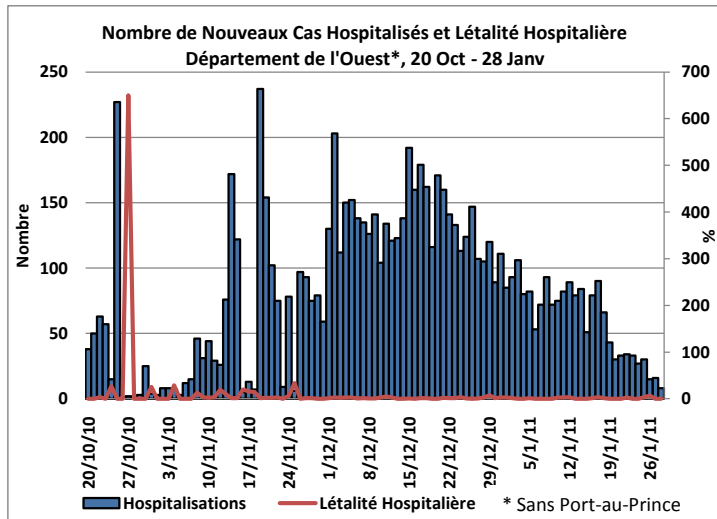
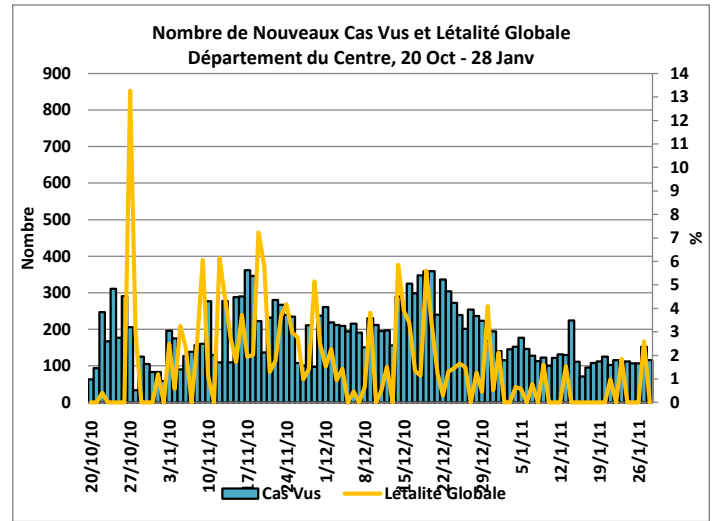
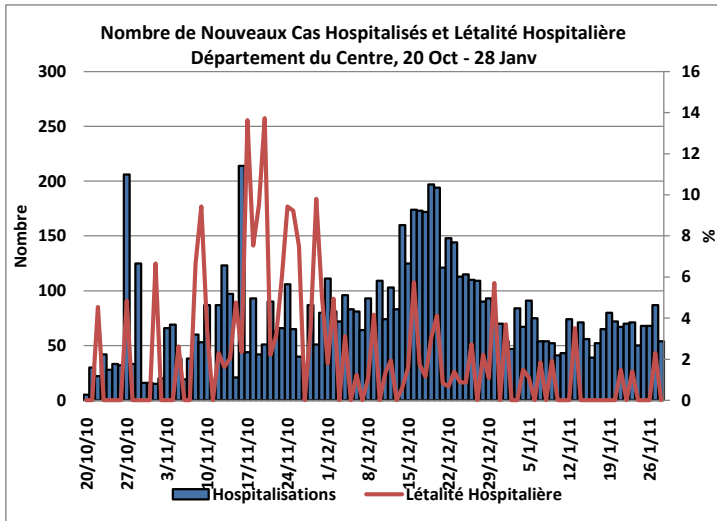
<sup>‡</sup> Données Incomplètes

\* Sans Port-au-Prince

\*\* Port-au-Prince: Carrefour, Cité Soleil, Delmas, Kenscoff, Petion Ville, Port-au-Prince, et Tabarre







\*\* Port-au-Prince: Carrefour, Cité Soleil, Delmas, Kenscoff, Petion Ville, Port-au-Prince, et Tabarre

\*\* Port-au-Prince: Carrefour, Cité Soleil, Delmas, Kenscoff, Petion Ville, Port-au-Prince, et Tabarre

