



	5 ans et +		Tout âge	
	Cumulatif jusqu'à la date sélectionnée	Journalier	Cumulatif jusqu'à la date sélectionnée	Journalier
Cas Vus	507278	95	581952	109
Cas Hospitalisés	282963	56	314922	67
Exéatés	278716	56	310202	67
Décès Institutionnels	4247	0	4720	0
Décès Communautaires	2585	0	2735	0
Décès Totaux	6832	0	7455	0
Létalité Hospitalière	1.5%	0.0%	1.5%	0.0%
Létalité Globale	1.3%	0.0%	1.3%	0.0%

Departement	5 ans et +							
	Cumulatif jusqu'à la date sélectionnée (Journalier)							
	Cas Vus	Cas Hospitalisés	Exéatés	Décès Institutionnels	Décès Communautaires	Décès Totaux	Létalité Hospitalière	Létalité Globale
Artibonite	95358 (27)	35792 (11)	35176 (11)	616 (0)	559 (0)	1175 (0)	1.7%	1.2%
Centre	51498 (24)	24801 (16)	24451 (16)	350 (0)	278 (0)	628 (0)	1.4%	1.2%
Grande Anse	20314 (2)	14241 (0)	13869 (0)	372 (0)	504 (0)	876 (0)	2.6%	4.2%
Nippes	7311 (5)	5092 (5)	5001 (5)	91 (0)	106 (0)	197 (0)	1.8%	2.7%
Nord	52593 (12)	47815 (7)	47028 (7)	787 (0)	60 (0)	847 (0)	1.6%	1.6%
Nord Ouest	25313 (2)	15533 (2)	15306 (2)	227 (0)	103 (0)	330 (0)	1.5%	1.3%
Nord Est*	24498 (0)	15035 (0)	14877 (0)	158 (0)	152 (0)	310 (0)	1.1%	1.3%
Ouest**	61732 (9)	39452 (9)	38814 (9)	638 (0)	231 (0)	869 (0)	1.6%	1.4%
Port-au-Prince***	134262 (11)	62974 (3)	62327 (3)	647 (0)	287 (0)	934 (0)	1.0%	0.7%
Sud	26509 (0)	15530 (0)	15314 (0)	216 (0)	62 (0)	278 (0)	1.4%	1.0%
Sud Est	7745 (3)	6698 (3)	6553 (3)	145 (0)	243 (0)	388 (0)	2.2%	4.9%

Departement	Tout âge							
	Cumulatif jusqu'à la date sélectionnée (Journalier)							
	Cas Vus	Cas Hospitalisés	Exéatés	Décès Institutionnels	Décès Communautaires	Décès Totaux	Létalité Hospitalière	Létalité Globale
Artibonite	112765 (34)	41831 (16)	41142 (16)	689 (0)	559 (0)	1248 (0)	1.6%	1.1%
Centre	59184 (28)	28821 (19)	28451 (19)	370 (0)	290 (0)	660 (0)	1.3%	1.1%
Grande Anse	22165 (2)	15350 (0)	14950 (0)	400 (0)	527 (0)	927 (0)	2.6%	4.1%
Nippes	7830 (5)	5472 (5)	5376 (5)	96 (0)	106 (0)	202 (0)	1.8%	2.5%
Nord	56028 (13)	50531 (8)	49683 (8)	848 (0)	95 (0)	943 (0)	1.7%	1.7%
Nord Ouest	28765 (2)	17630 (2)	17353 (2)	277 (0)	109 (0)	386 (0)	1.6%	1.3%
Nord Est*	28567 (0)	16986 (0)	16813 (0)	173 (0)	165 (0)	338 (0)	1.0%	1.2%
Ouest**	70556 (11)	44804 (11)	44078 (11)	726 (0)	258 (0)	984 (0)	1.6%	1.4%
Port-au-Prince***	158575 (11)	69354 (3)	68603 (3)	751 (0)	309 (0)	1060 (0)	1.1%	0.7%
Sud	28680 (0)	16845 (0)	16611 (0)	234 (0)	68 (0)	302 (0)	1.4%	1.1%
Sud Est	8436 (3)	7297 (3)	7141 (3)	156 (0)	249 (0)	405 (0)	2.1%	4.7%

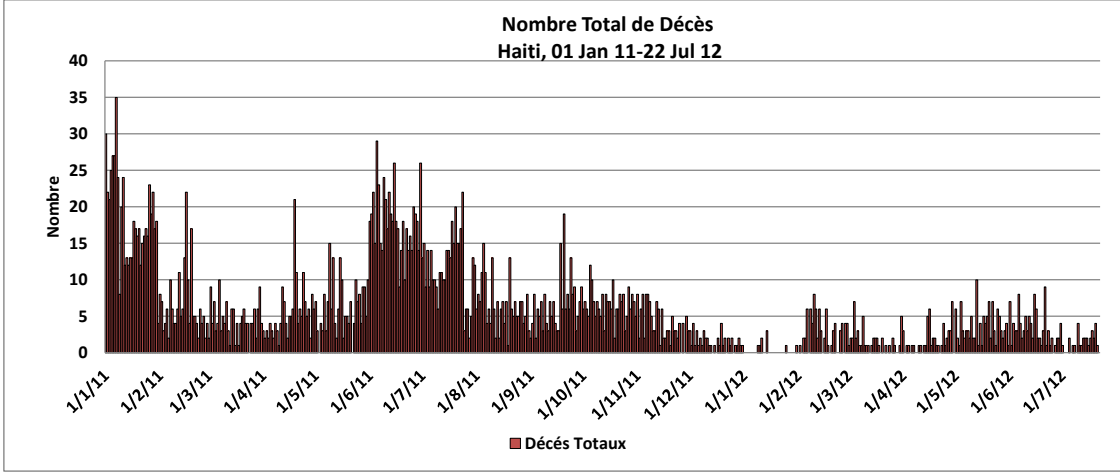
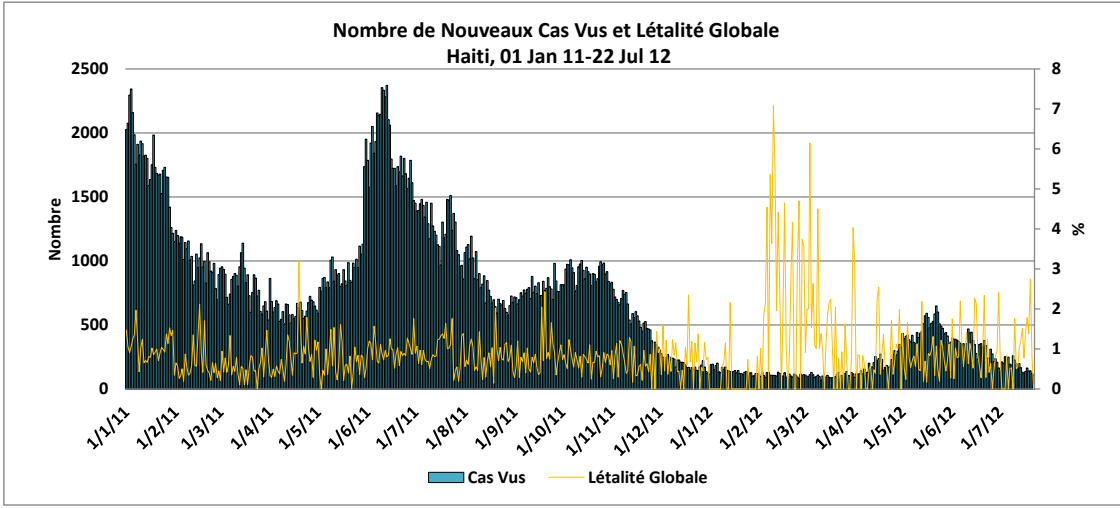
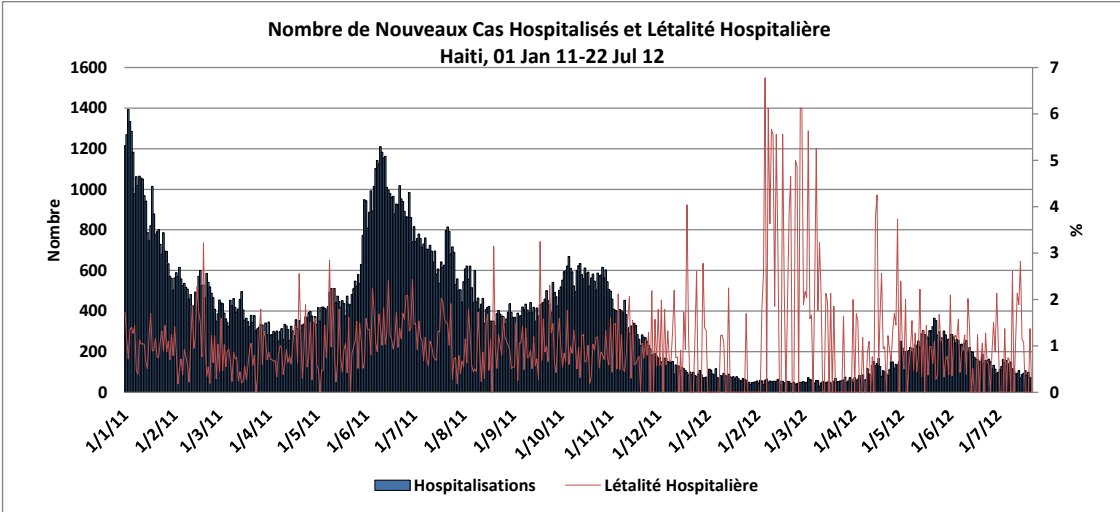
* Non Rapportées

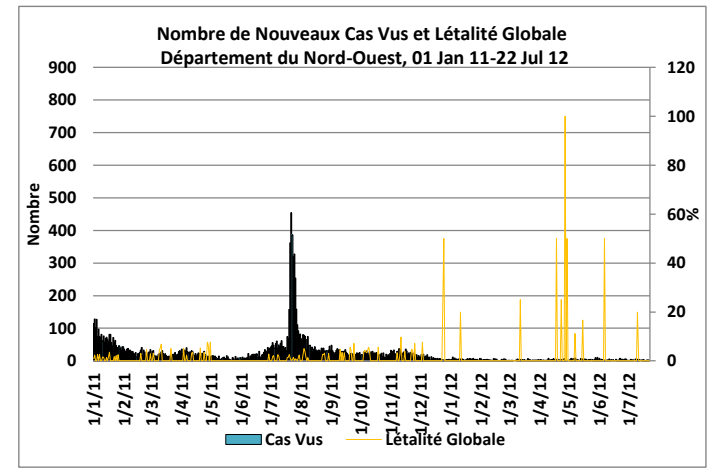
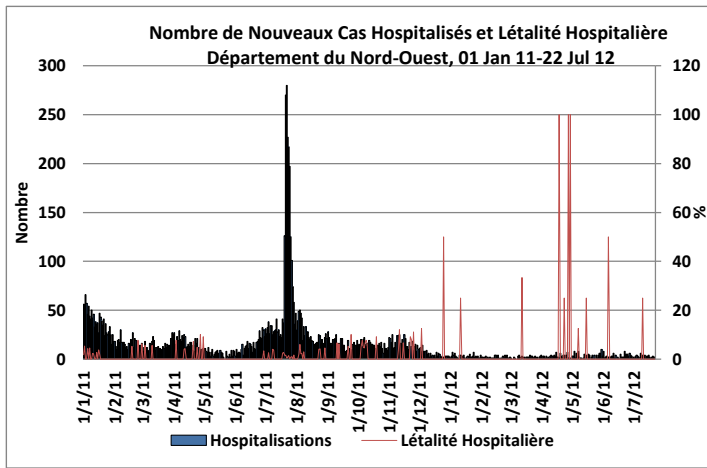
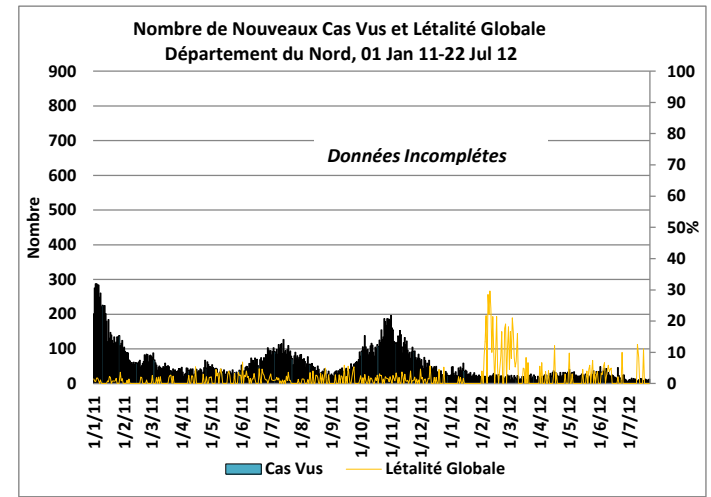
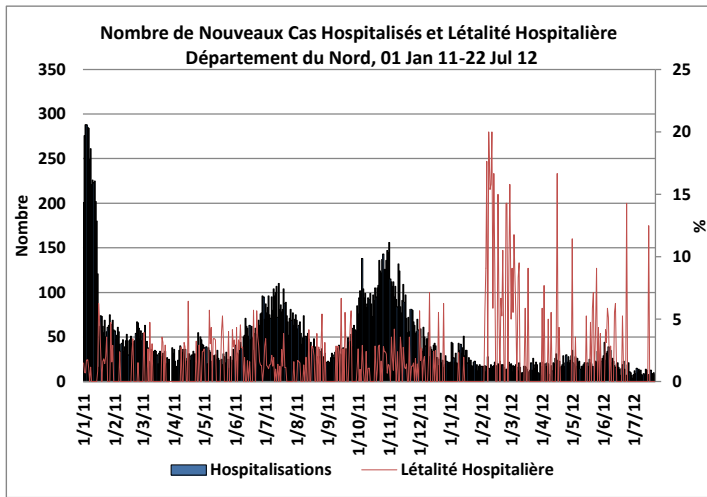
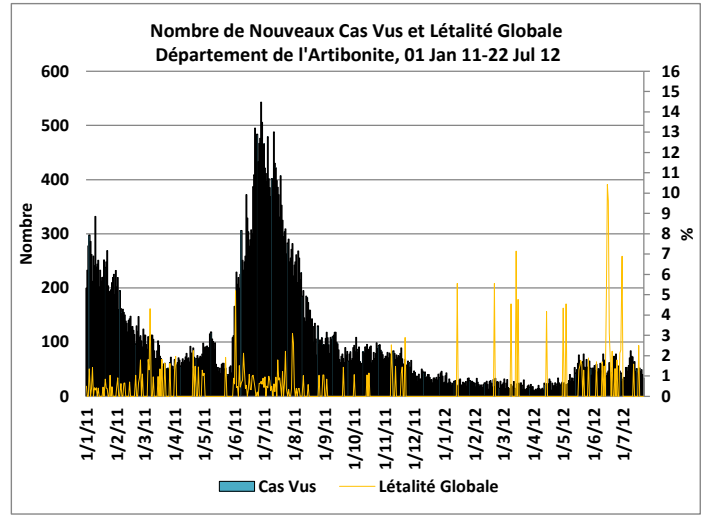
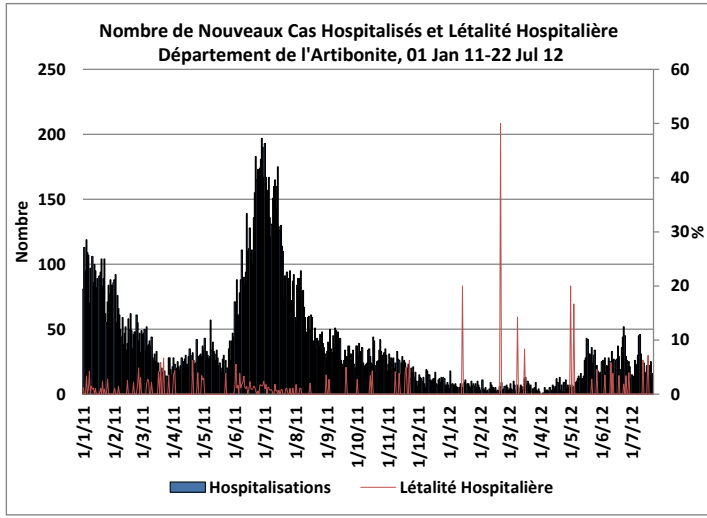
** Sans Port-au-Prince

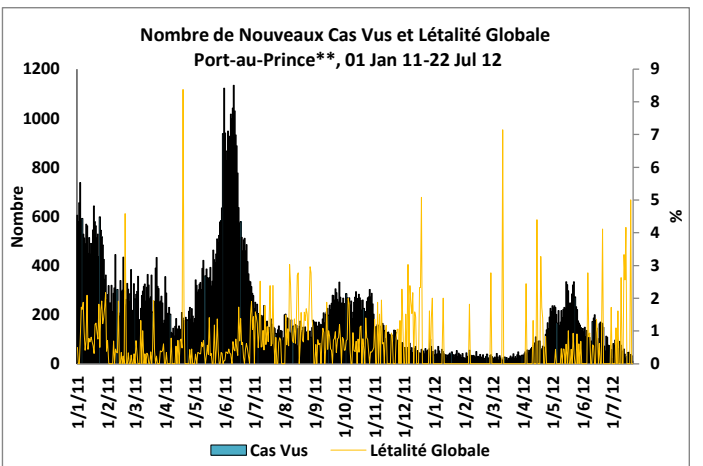
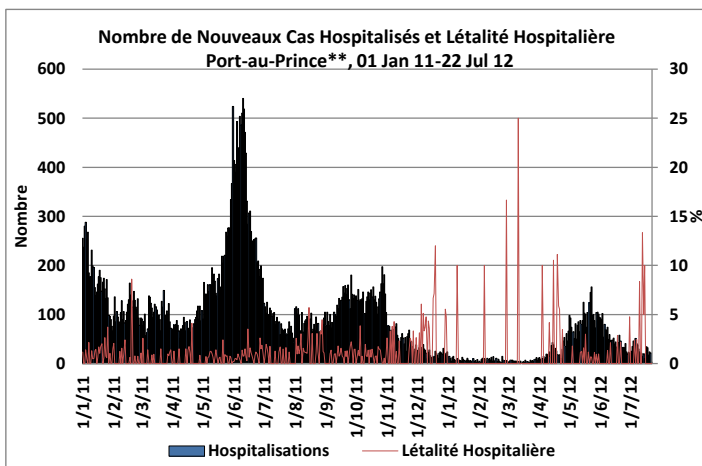
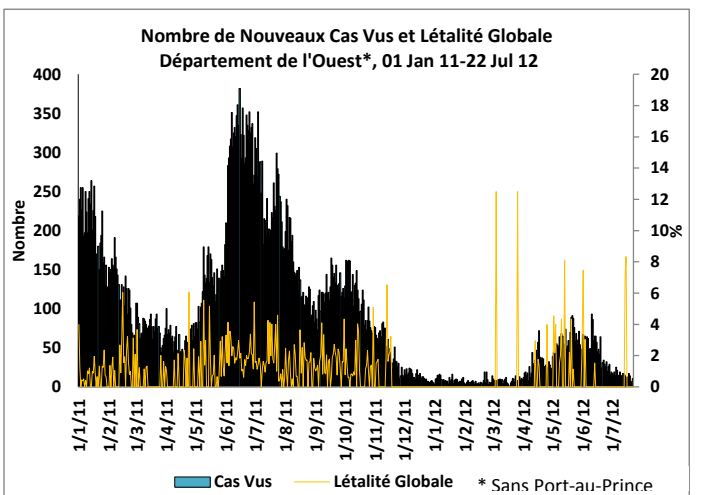
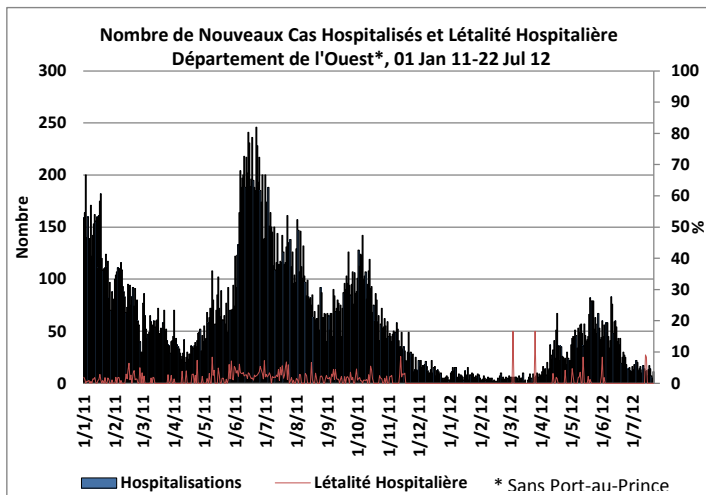
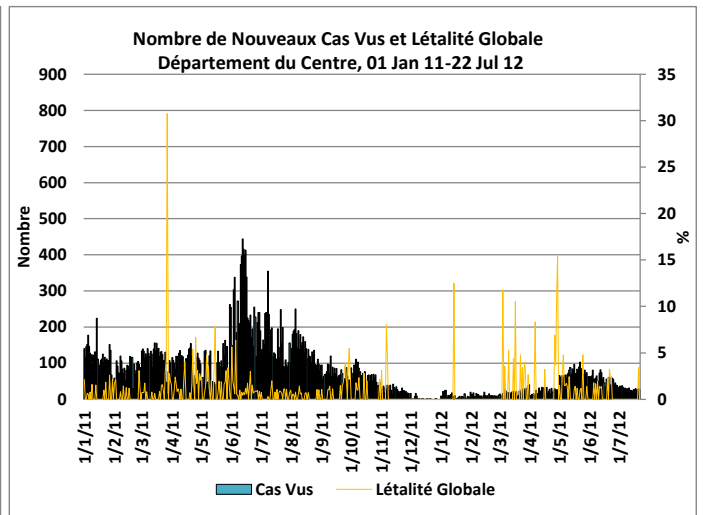
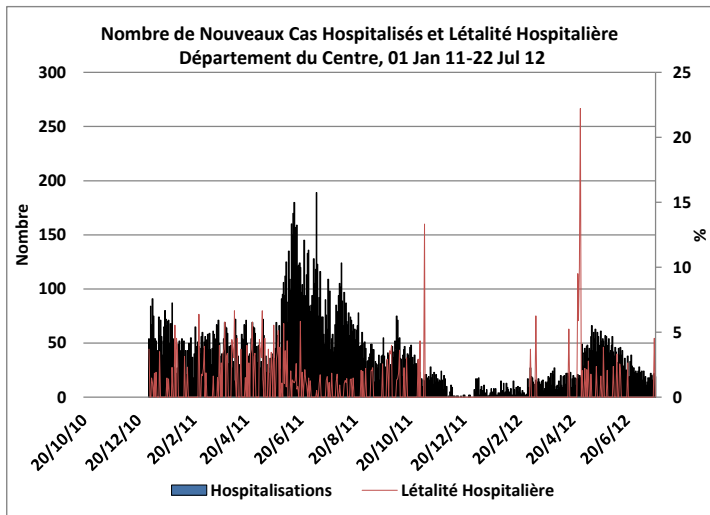
*** Port-au-Prince: Carrefour, Cité Soleil, Delmas, Kenscoff, Petion Ville, Port-au-Prince, et Tabarre

() : Nombre de Nouveaux Cas

" " Données Incomplètes ""







** Port-au-Prince: Carrefour, Cité Soleil, Delmas, Kenscoff, Petion Ville, Port-au-Prince, et Tabarre

** Port-au-Prince: Carrefour, Cité Soleil, Delmas, Kenscoff, Petion Ville, Port-au-Prince, et Tabarre

